

**ETAT ACTUEL**
**PAS DE VIGILANCE**
**SOYEZ ATTENTIF**
**SOYEZ TRÈS VIGILANT**
**UNE VIGILANCE ABSOLUE  
S'IMPOSE**

Les stations de jaugeage, (emplacement au verso de ce bulletin) nous permettent de surveiller en continu les hauteurs d'eau de la rivière et d'agir en conséquence.

**Saint-Rémy-lès-Chevreuse**

0.74 m

**Orsay**


0.96 m

**Villebon-sur-Yvette**

1.09 m

**Longjumeau**

1.26 m

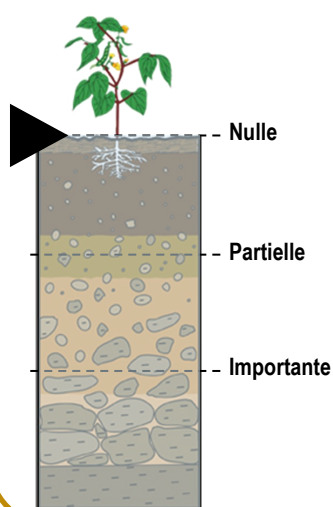
*Niveau d'eau en temps réel*

*Evolution du niveau depuis les 3 dernières heures*

2.00 m

1.09 m

1.80 m

2.03 m

*Seuil de débordements*
**INFILTRATION**

**CUMUL PRECIPITATIONS ET PREVISIONS METEOROLOGIQUES\***

Pluviométrie selon les stations météo	Cumul depuis le début de l'évènement	Prochaines 3 heures	Prochaines 12 heures	13/02	14/02	15/02
Trappes	39.6 mm	0.0 mm	6.7 mm	10.8 mm	1.4 mm	14.4 mm
Toussus le Noble	43.0 mm	0.0 mm	6.2 mm	10.4 mm	1.6 mm	14.3 mm
Orly	37.6 mm	0.0 mm	5.7 mm	9.8 mm	2.3 mm	14.1 mm

*\*Les prévisions via ce bulletin d'informations ne constituent que des estimations. (Source: HydroMaster).*

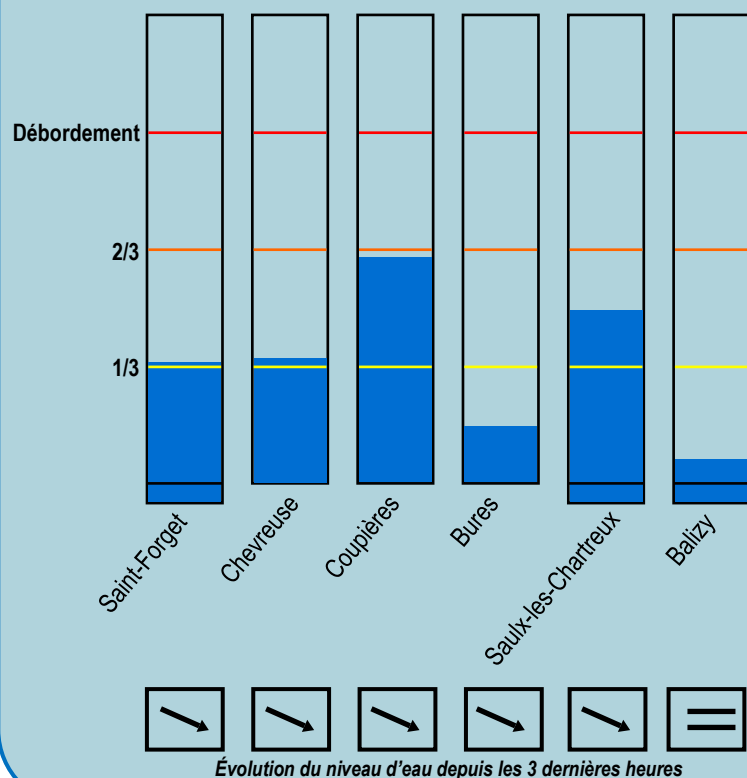
La baisse du niveau de l'Yvette, ainsi que la vidange des barrages, se sont poursuivies tout au long de la nuit.

Des pluies sont annoncées cet après-midi, et pourraient provoquer une nouvelle hausse des niveaux. Le SIAHVY continue d'optimiser la capacité de stockage des bassins afin d'anticiper ce prochain épisode.

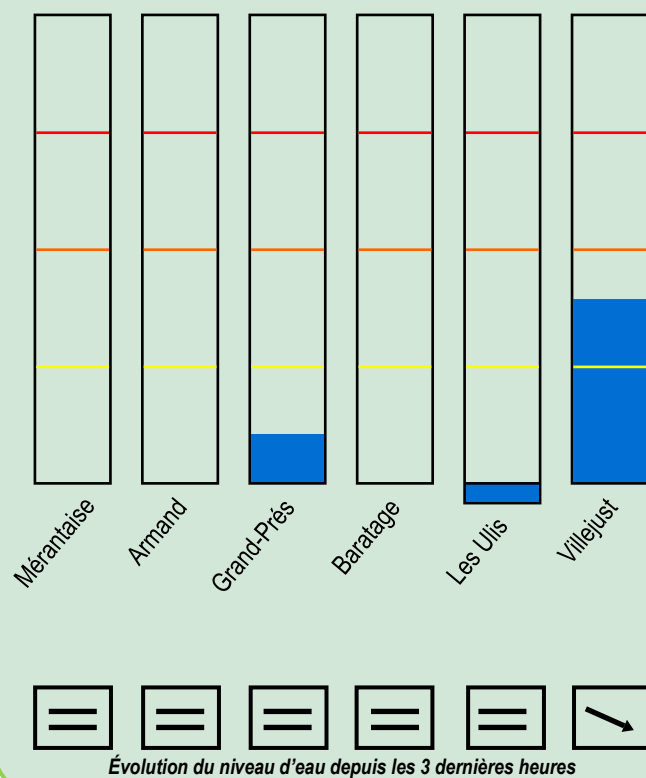
Les équipes restent pleinement mobilisées et assurent une surveillance continue des ouvrages et des cours d'eau. Nous vous invitons à rester attentifs à l'évolution de la situation météorologique.

Un prochain bulletin d'information sera émis à 16h00.

## ETAT DES BASSINS DE L'YVETTE



## ETAT DES BASSINS DES AFFLUENTS



Plan d'eau permanent

## LOCALISATION DES POINTS DE MESURE



### Les stations de jaugeage

- ① Saint-Rémy-lès-Chevreuse  
*Pont rue de la République*
- ② Orsay  
*Lavoir promenade de l'Yvette*
- ③ Villebon-sur-Yvette  
*Pont rue du Moulin de la Planchè*
- ④ Longjumeau  
*Pont boulevard de Bretagne*

### Les bassins de l'Yvette

- ① Bassin de Saint-Forget
- ② Bassin de Chevreuse
- ③ Bassin de Couprières
- ④ Bassin de Bures
- ⑤ Bassin de Saulx-les-Chartreux
- ⑥ Bassin de Balizy

### Les bassins des affluents

- ① Bassin de la Méranthaise
- ② Bassin d'Armand (*La Frileuse*)
- ③ Bassin de Grand-Prés (*Le Vaularon*)
- ④ Bassin du Baratage (*L'Angoulême*)
- ⑤ Bassin de les Ulis
- ⑥ Bassin de Villejust (*Le Rouillon*)