

### ETAT ACTUEL

PAS DE VIGILANCE

SOYEZ ATTENTIF

SOYEZ TRÈS VIGILANT

UNE VIGILANCE ABSOLUE S'IMPOSE

Les stations de jaugeage, (emplacement au verso de ce bulletin) nous permettent de surveiller en continu les hauteurs d'eau de la rivière et d'agir en conséquence.

Saint-Rémy-lès-Chevreuse

0.72 m

Orsay

0.96 m

Villebon-sur-Yvette

1.08 m

Longjumeau

1.10 m

*Niveau d'eau en temps réel*



*Evolution du niveau depuis les 3 dernières heures*

2.00 m

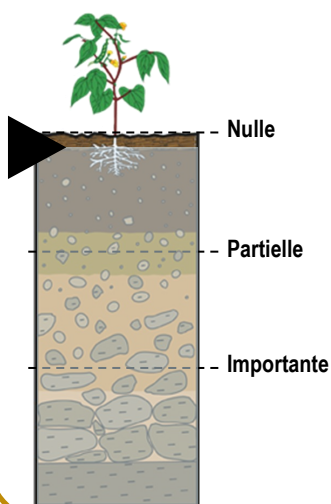
1.09 m

1.80 m

2.03 m

*Seuil de débordements*

### INFILTRATION



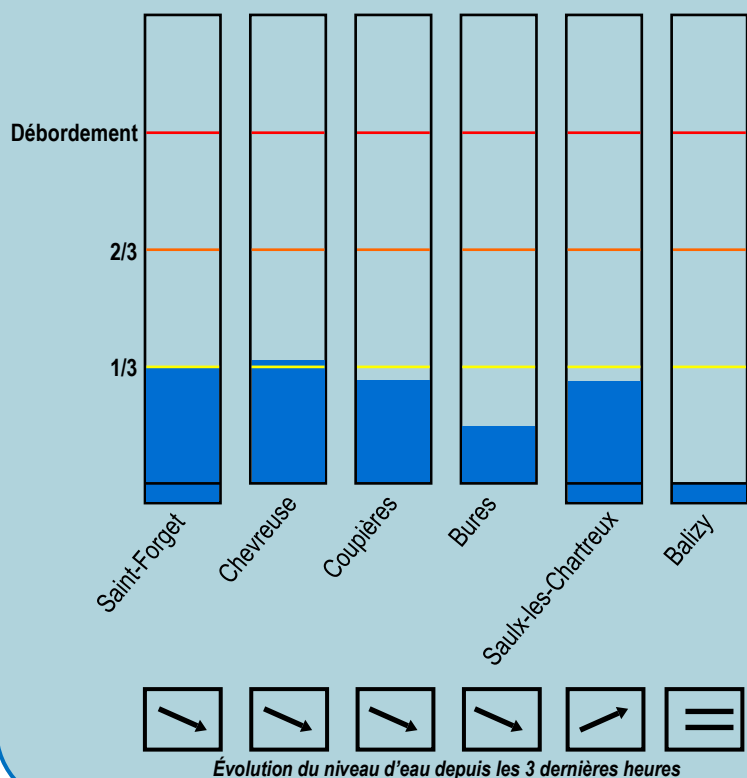
### CUMUL PRECIPITATIONS ET PREVISIONS METEOROLOGIQUES\*

Pluviométrie selon les stations météo	Cumul depuis le début de l'évènement	Prochaines 3 heures	Prochaines 12 heures	11/02	12/02	13/02
Trappes	17.7 mm	0.0 mm	11.9 mm	14.3 mm	5.3 mm	12.7 mm
Toussus le Noble	20.1 mm	0.0 mm	11.7 mm	14.2 mm	5.3 mm	12.7 mm
Orly	16.3 mm	0.0 mm	10.1 mm	12.3 mm	4.9 mm	13.8 mm

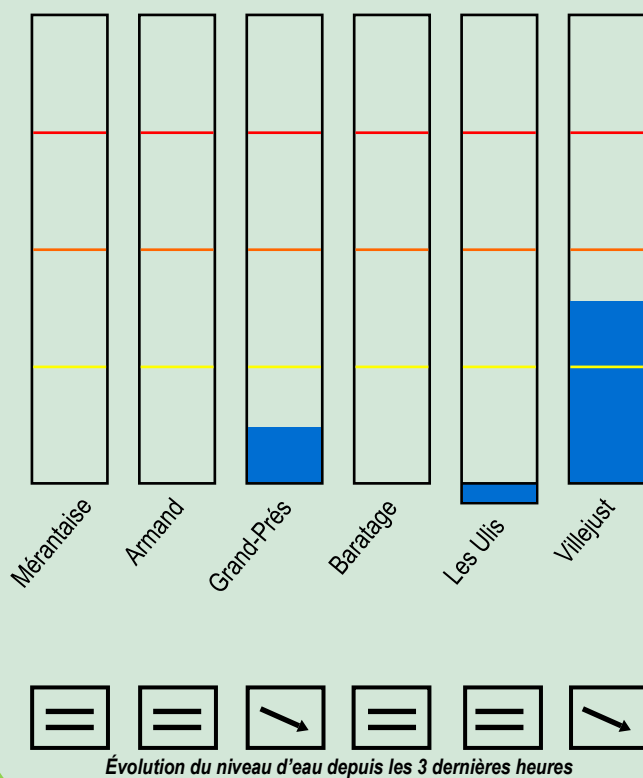
\*Les prévisions via ce bulletin d'informations ne constituent que des estimations. (Source: HydroMaster).

À la suite des précipitations enregistrées ces dernières heures, une hausse des niveaux de l'Yvette, de ses affluents ainsi qu'un remplissage des bassins de rétention ont été observés. L'accalmie météorologique constatée aujourd'hui permet d'amorcer une décrue lente de l'Yvette. Toutefois, les sols demeurent saturés, limitant leur capacité d'infiltration. Les précipitations annoncées pour ce soir et la nuit prochaine pourraient occasionner une nouvelle hausse temporaire des niveaux d'eau. En cas de nouvelles fortes pluies, quelques débordements localisés pourraient survenir sur les réseaux d'eaux pluviales, sans conséquence étendue sur les rivières. Le SIAHVY reste pleinement mobilisé et assure une surveillance des ouvrages et des cours d'eau. Il est recommandé de rester attentif à l'évolution des conditions météorologiques, le vent et d'éventuels phénomènes orageux pouvant faire évoluer la situation.

## ETAT DES BASSINS DE L'YVETTE



## ETAT DES BASSINS DES AFFLUENTS



Plan d'eau permanent

## LOCALISATION DES POINTS DE MESURE



### Les stations de jaugeage

- ① Saint-Rémy-lès-Chevreuse  
*Pont rue de la République*
- ② Orsay  
*Lavoir promenade de l'Yvette*
- ③ Villebon-sur-Yvette  
*Pont rue du Moulin de la Planche*
- ④ Longjumeau  
*Pont boulevard de Bretagne*

### Les bassins de l'Yvette

- ① Bassin de Saint-Forget
- ② Bassin de Chevreuse
- ③ Bassin de Couprières
- ④ Bassin de Bures
- ⑤ Bassin de Saulx-les-Chartreux
- ⑥ Bassin de Balizy

### Les bassins des affluents

- ① Bassin de la Méranthaise
- ② Bassin d'Armand (*La Frileuse*)
- ③ Bassin de Grand-Prés (*Le Vaularon*)
- ④ Bassin du Baratage (*L'Angoulême*)
- ⑤ Bassin de les Ulis
- ⑥ Bassin de Villejust (*Le Rouillon*)