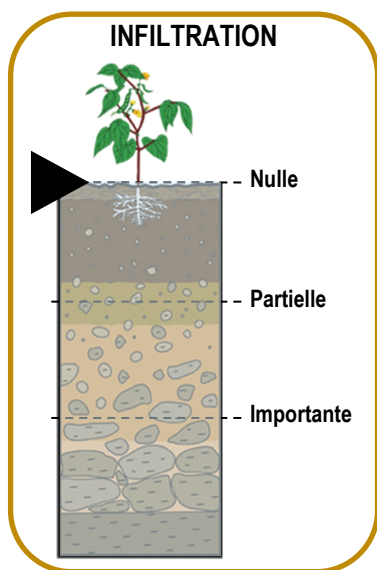
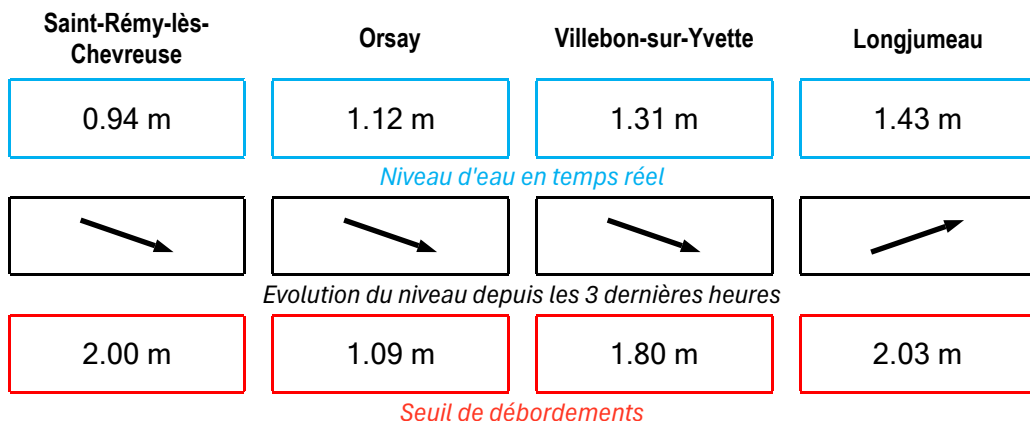


### ETAT ACTUEL

<u>PAS DE VIGILANCE</u>	<u>SOYEZ ATTENTIF</u>	<u>SOYEZ TRÈS VIGILANT</u>	<u>UNE VIGILANCE ABSOLUE S'IMPOSE</u>
-------------------------	-----------------------	----------------------------	---------------------------------------

Les stations de jaugeage, (emplacement au verso de ce bulletin) nous permettent de surveiller en continu les hauteurs d'eau de la rivière et d'agir en conséquence.



### CUMUL PRECIPITATIONS ET PREVISIONS METEOROLOGIQUES\*

Pluviométrie selon les stations météo	Cumul depuis le début de l'évènement	Prochaines 3 heures	Prochaines 12 heures	12/02	13/02	14/02
Trappes	43.6 mm	2.0 mm	2.0 mm	2.0 mm	5.5 mm	0.6 mm
Toussus le Noble	41.6 mm	3.4 mm	3.4 mm	3.4 mm	5.7 mm	0.6 mm
Orly	35.3 mm	0.1 mm	1.2 mm	1.2 mm	8.3 mm	0.8 mm

\*Les prévisions via ce bulletin d'informations ne constituent que des estimations. (Source: HydroMaster).

La décrue de l'Yvette s'est amorcée en fin de matinée.

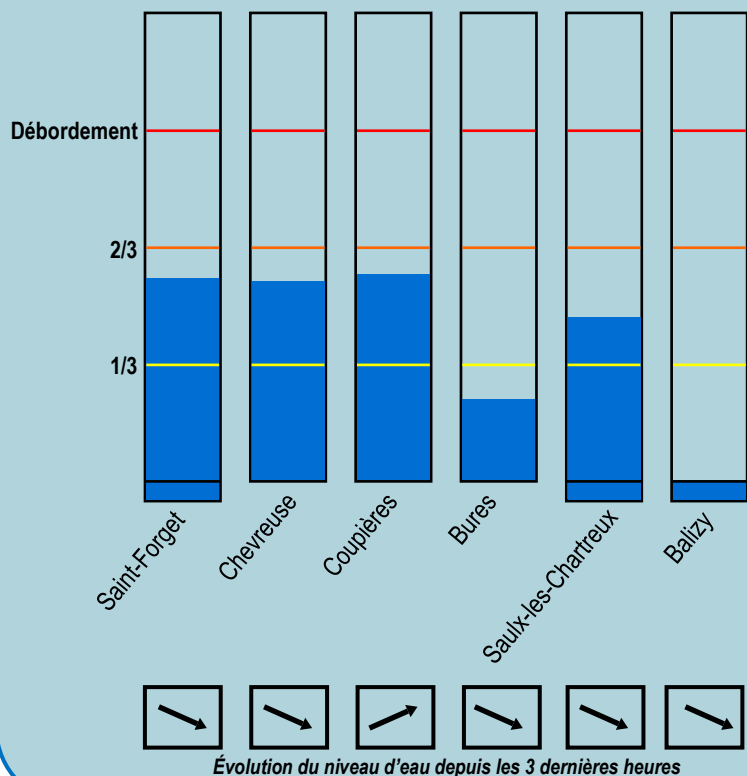
Les bassins de retenue ont pleinement joué leur rôle et disposent encore d'une capacité de stockage.

Les pluies récentes ont saturé les sols, ce qui limite désormais l'infiltration de l'eau.

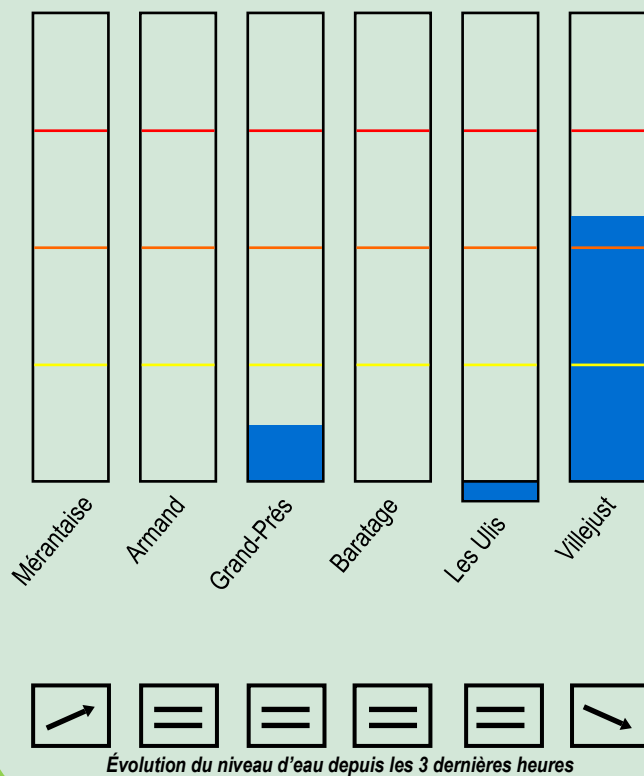
En revanche, les pluies annoncées pour demain pourraient provoquer une nouvelle hausse des niveaux. Le SIAHVY optimise actuellement la capacité de stockage des bassins afin d'anticiper cet épisode.

Les équipes restent pleinement mobilisées et assurent une surveillance continue des ouvrages et des cours d'eau. Nous vous invitons à rester attentifs à l'évolution de la situation météorologique.

## ETAT DES BASSINS DE L'YVETTE



## ETAT DES BASSINS DES AFFLUENTS



 Plan d'eau permanent

## LOCALISATION DES POINTS DE MESURE



### Les stations de jaugeage

- ① Saint-Rémy-lès-Chevreuse  
*Pont rue de la République*
- ② Orsay  
*Lavoir promenade de l'Yvette*
- ③ Villebon-sur-Yvette  
*Pont rue du Moulin de la Planche*
- ④ Longjumeau  
*Pont boulevard de Bretagne*

### Les bassins de l'Yvette

- ① Bassin de Saint-Forget
- ② Bassin de Chevreuse
- ③ Bassin de Coupières
- ④ Bassin de Bures
- ⑤ Bassin de Saulx-les-Chartreux
- ⑥ Bassin de Balizy

### Les bassins des affluents

- ① Bassin de la Mérantaise
- ② Bassin d'Armand (*La Frileuse*)
- ③ Bassin de Grand-Prés (*Le Vaularon*)
- ④ Bassin du Baratage (*L'Angoulême*)
- ⑤ Bassin de les Ulis
- ⑥ Bassin de Villejust (*Le Rouillon*)