

ETAT ACTUEL

PAS DE VIGILANCE

SOYEZ ATTENTIF

SOYEZ TRÈS VIGILANT

UNE VIGILANCE ABSOLUE
S'IMPOSE

Les stations de jaugeage, (emplacement au verso de ce bulletin) nous permettent de surveiller en continu les hauteurs d'eau de la rivière et d'agir en conséquence.

Saint-Rémy-lès-Chevreuse

1.20 m

Orsay

1.39 m

Villebon-sur-Yvette

1.58 m

Longjumeau

1.44 m

Niveau d'eau en temps réel



Evolution du niveau depuis les 3 dernières heures

2.00 m

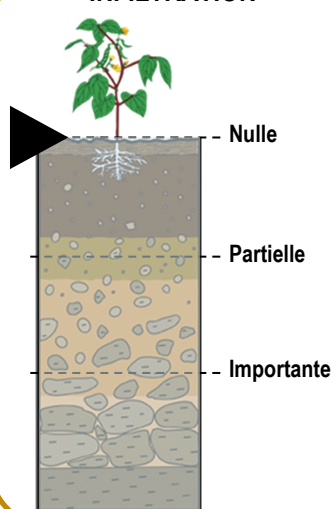
1.09 m

1.80 m

2.03 m

Seuil de débordements

INFILTRATION



CUMUL PRECIPITATIONS ET PREVISIONS METEOROLOGIQUES*

Pluviométrie selon les stations météo	Cumul depuis le début de l'évènement	Prochaines 3 heures	Prochaines 12 heures	14/02	15/02	16/02
Trappes	56.2 mm	0.0 mm	0.0 mm	0.0 mm	10.6 mm	3.4 mm
Toussus le Noble	69.4 mm	0.0 mm	0.0 mm	0.0 mm	10.6 mm	3.4 mm
Orly	55.9 mm	0.0 mm	0.0 mm	0.0 mm	10.4 mm	3.5 mm

*Les prévisions via ce bulletin d'informations ne constituent que des estimations. (Source: HydroMaster).

Les prévisions annonçant des pluies pour demain se confirment.

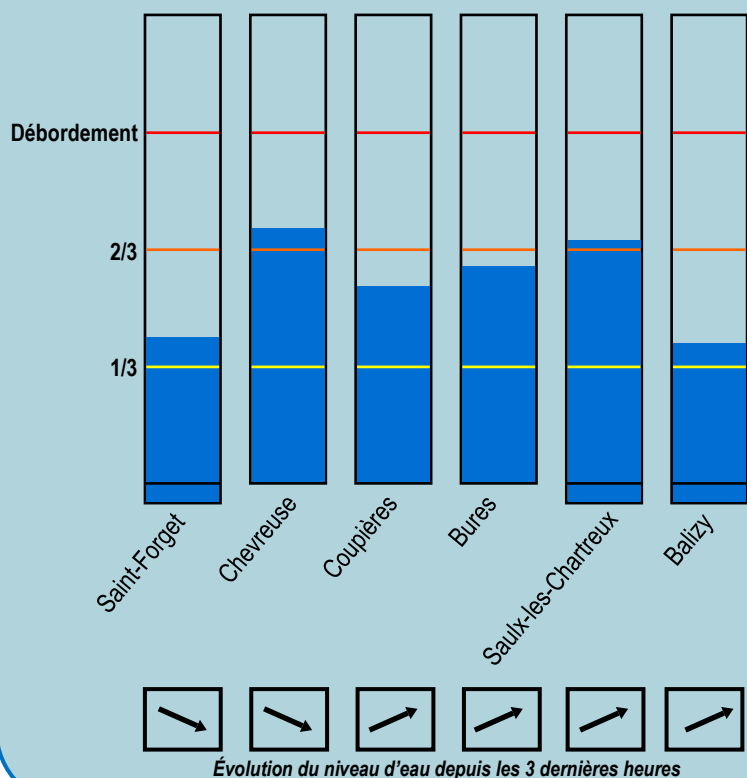
Les niveaux de l'Yvette se sont stabilisés. La décrue a commencé, entre Saint-Forget et Saint-Rémy-Lès-Chevreuse.

Les opérations de régulation des ouvrages se poursuivront tout au long de la nuit.

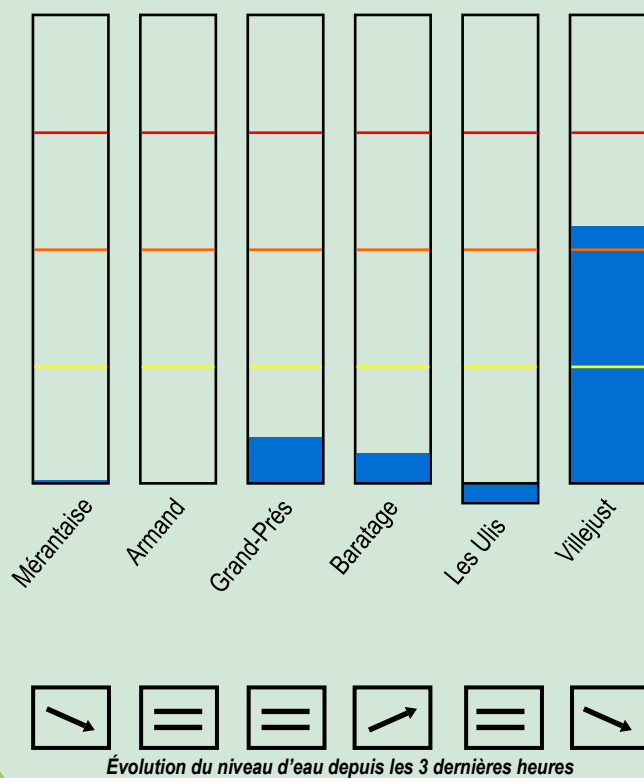
Les équipes restent pleinement mobilisées et assurent une surveillance continue des ouvrages et des cours d'eau. Nous vous invitons à rester attentifs à l'évolution de la situation météorologique.

Un prochain bulletin d'information sera diffusé demain matin à 10h00.

ETAT DES BASSINS DE L'YVETTE



ETAT DES BASSINS DES AFFLUENTS



Plan d'eau permanent

LOCALISATION DES POINTS DE MESURE



Les stations de jaugeage

- ① Saint-Rémy-lès-Chevreuse
Pont rue de la République
- ② Orsay
Lavoir promenade de l'Yvette
- ③ Villebon-sur-Yvette
Pont rue du Moulin de la Plancher
- ④ Longjumeau
Pont boulevard de Bretagne

Les bassins de l'Yvette

- ① Bassin de Saint-Forget
- ② Bassin de Chevreuse
- ③ Bassin de Couprières
- ④ Bassin de Bures
- ⑤ Bassin de Saulx-les-Chartreux
- ⑥ Bassin de Balizy

Les bassins des affluents

- ① Bassin de la Méranthaise
- ② Bassin d'Armand (*La Frileuse*)
- ③ Bassin de Grand-Prés (*Le Vaularon*)
- ④ Bassin du Baratage (*L'Angoulême*)
- ⑤ Bassin de les Ulis
- ⑥ Bassin de Villejust (*Le Rouillon*)