

ETAT ACTUEL
PAS DE VIGILANCE
SOYEZ ATTENTIF
SOYEZ TRÈS VIGILANT
**UNE VIGILANCE ABSOLUE
S'IMPOSE**

Les stations de jaugeage, (emplacement au verso de ce bulletin) nous permettent de surveiller en continu les hauteurs d'eau de la rivière et d'agir en conséquence.

Saint-Rémy-lès-Chevreuse

1.00 m

==

2.00 m

Orsay

1.23 m

==

1.09 m

Villebon-sur-Yvette

1.47 m

==

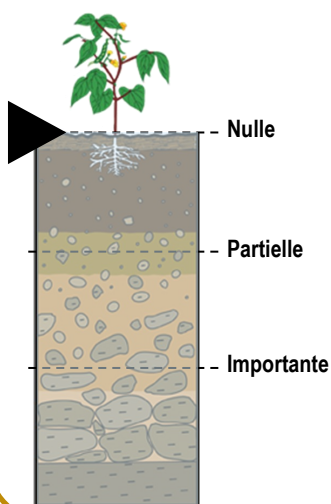
1.80 m

Longjumeau

1.29 m

==

2.03 m

Niveau d'eau en temps réel
Evolution du niveau depuis les 3 dernières heures
Seuil de débordements
INFILTRATION

CUMUL PRECIPITATIONS ET PREVISIONS METEOROLOGIQUES*

Pluviométrie selon les stations météo	Cumul depuis le début de l'évènement	Prochaines 3 heures	Prochaines 12 heures	12/02	13/02	14/02
Trappes	31.3 mm	0.5 mm	2.0 mm	2.3 mm	9.4 mm	1.1 mm
Toussus le Noble	32.7 mm	0.4 mm	2.0 mm	2.2 mm	9.7 mm	1.0 mm
Orly	29.8 mm	0.2 mm	2.0 mm	2.3 mm	11.6 mm	1.2 mm

*Les prévisions via ce bulletin d'informations ne constituent que des estimations. (Source: HydroMaster).

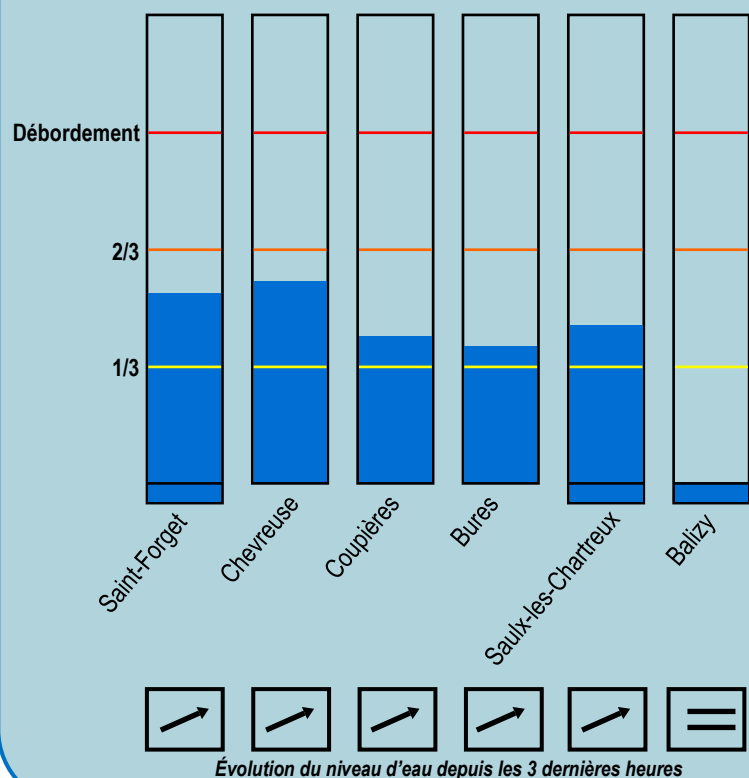
Les niveaux de l'Yvette restent élevés, mais commencent à se stabiliser. Les bassins de retenue ont pleinement joué leur rôle et disposent encore d'une capacité de stockage.

Les pluies récentes ont saturé les sols, ce qui limite désormais l'infiltration de l'eau. Les précipitations prévues aujourd'hui sont faibles.

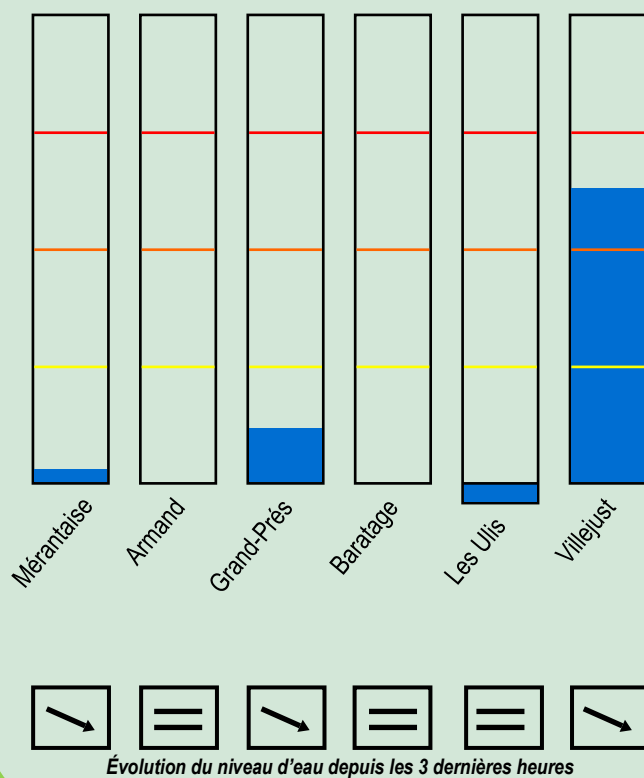
En revanche, les pluies annoncées pour demain pourraient provoquer une nouvelle hausse des niveaux. Le SIAHVY optimise actuellement la capacité de stockage des bassins afin d'anticiper cet épisode.

Les équipes restent pleinement mobilisées et assurent une surveillance continue des ouvrages et des cours d'eau. Nous vous invitons à rester attentifs à l'évolution de la situation météorologique.

ETAT DES BASSINS DE L'YVETTE



ETAT DES BASSINS DES AFFLUENTS



Plan d'eau permanent

LOCALISATION DES POINTS DE MESURE



Les stations de jaugeage

- ① Saint-Rémy-lès-Chevreuse
Pont rue de la République
- ② Orsay
Lavoir promenade de l'Yvette
- ③ Villebon-sur-Yvette
Pont rue du Moulin de la Planche
- ④ Longjumeau
Pont boulevard de Bretagne

Les bassins de l'Yvette

- ① Bassin de Saint-Forget
- ② Bassin de Chevreuse
- ③ Bassin de Coupières
- ④ Bassin de Bures
- ⑤ Bassin de Saulx-les-Chartreux
- ⑥ Bassin de Balizy

Les bassins des affluents

- ① Bassin de la Mérançaise
- ② Bassin d'Armand (*La Frileuse*)
- ③ Bassin de Grand-Près (*Le Vaularon*)
- ④ Bassin du Baratage (*L'Angoulême*)
- ⑤ Bassin de les Ulis
- ⑥ Bassin de Villejust (*Le Rouillon*)